

# 復旧・復興の進捗状況

～共に立ち上がろう 次代につなぐ新たな丸森<sup>まち</sup>づくり～

令和3年7月

丸 森 町

# 令和元年東日本台風災害の概要及び被害状況

## 1. 令和元年東日本台風の概要

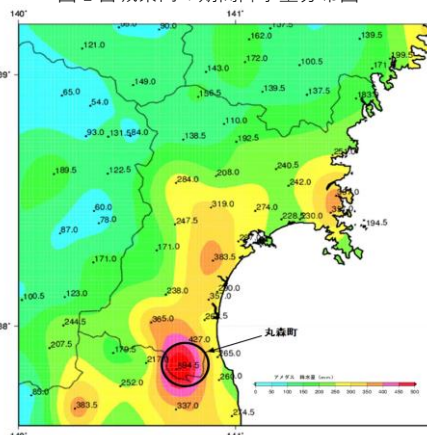
### (1) 県内の降水量

表1 各地点の期間降水量 (期間: 令和元年10月11日午後3時~10月13日午前9時)

観測地点	市町村	降水量 (mm)
筆甫	丸森町	594.5
丸森	丸森町	427.0
仙台	仙台市	383.5
雄勝	石巻市	367.0
白石	白石市	365.0
女川	女川町	357.0
岩沼	岩沼市	357.0
大衡	大衡村	319.0
名取	名取市	290.0
塩釜	塩竈市	287.0

出典: 「宮城県災害気象資料」(令和元年10月17日 仙台管区気象台) から上位10地点を抜粋

図1 宮城県内の期間降水量分布図



出典: 「宮城県災害気象資料」(令和元年10月17日 仙台管区気象台) を基に丸森町作成

### (2) 丸森町内の降水量及び河川の水位

表2 町内各観測所の雨量および河川の水位(令和元年10月12日~10月13日)

観測所	総雨量 (mm)	最大時間雨量 (mm)	最大時間雨量記録日時
丸森	427	60	10月12日午後11時
内川	314	54	10月12日午後10時 (以降破損により欠測)
笠松	560	78	10月12日午後10時
筆甫	594	74	10月12日午後8時
大内	612	77	10月12日午後10時
大張	481	55	10月12日午後10時

河川名	観測所	最高水位 (m)	降り始めからの上昇 (m)	最高水位記録日時
阿武隈川	丸森	23.44	8.56	10月13日午前5時
内川	内川	—	8.71	浸水により欠測 (10月12日午後9時に9.84mを記録)
雉子尾川	山居	7.11	6.74	10月12日午後11時20分

出典: 丸森町資料

## 2. 主な被害の状況

### (1) 人的被害

死者	10人	災害関連死	1人	行方不明者	1人	救助件数	50件 97人
----	-----	-------	----	-------	----	------	------------

### (2) 家屋被害

表3 地区別の住家被害件数 (単位: 件)

被災区分	地区	丸森	金山	筆甫	大内	小斎	館矢間	大張	耕野	合計
被災区分	全壊	70	4	7	7	4	2	3	4	101
	大規模半壊	132	30	7	4	25	1	4	2	205
	半壊	240	165	26	36	11	7	15	14	514
	準半壊	6	1	0	1	0	3	0	0	11
	一部損壊	77	28	16	38	9	45	13	10	236
計		525	228	56	86	49	58	35	30	1,067

出典: 丸森町資料 (令和3年6月30日現在)

### (3) 施設及び産業関連被害

表4 施設及び産業関連の被害状況

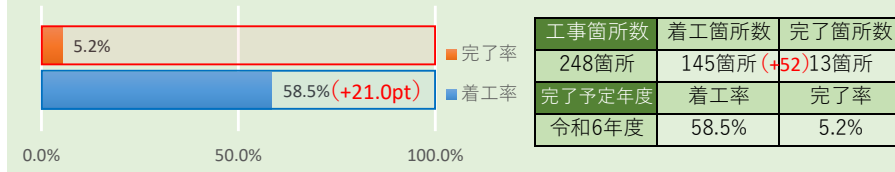
施設名等	個所数	金額 (千円)	
公共土木施設	683	12,553,000	
土木施設	道路	341	6,428,300
	河川	338	4,764,700
	橋梁	3	260,000
	公園	0	0
都市施設	雨水ポンプ場	1	1,100,000
	農林業施設	2,216	24,678,846
農業用施設	農地	786	8,830,100
	水路	676	8,627,300
	農道	470	2,779,046
	頭首工等	108	1,850,100
林業用施設	155	2,204,000	
揚排水機場	21	388,300	
公共下水施設	3	51,000	
農業集落排水施設	2	350,000	
<b>小計</b>	<b>2,904</b>	<b>37,632,846</b>	
行政施設、学校教育施設、公営住宅ほか		2,402,784	
農作物 (364ha)、農業用機械等		1,145,440	
商工業関係		6,100,570	
<b>合計</b>		<b>47,281,640</b>	

出典: 丸森町資料 (令和3年6月30日現在)

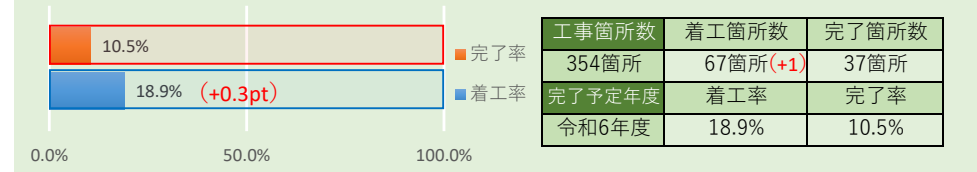
# 事業の進捗状況【見える化指標(町ハード事業)】

R3.6.30 現在 ※前回(R3.3.31)からの増減をカッコ書きで表示

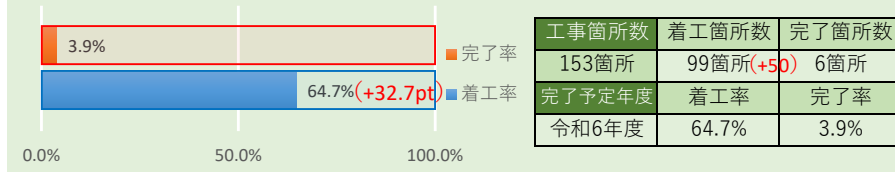
## 道路・橋梁(町管理)



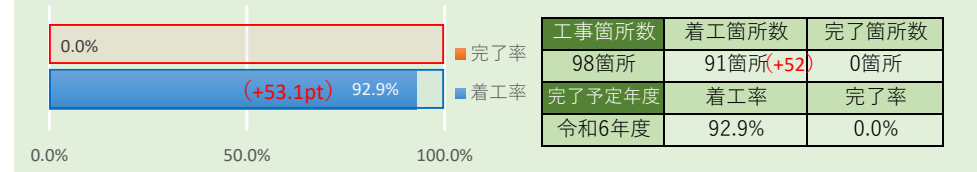
## 農業施設(農道含む)




## 河川(町管理)



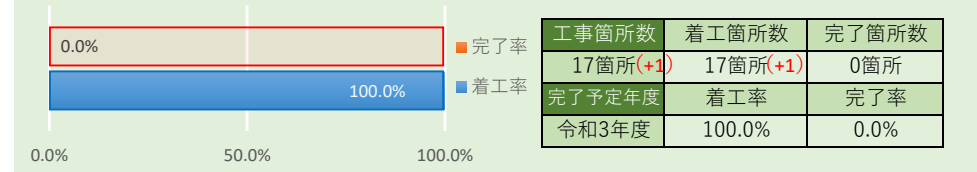
## 林道



## 農地




## 山地



町道羽出庭線(丸森字羽出庭)復旧工事の様子



黒佐野川(大内字南平)復旧後の様子



町道砂川線(筆甫字東山)復旧後の様子

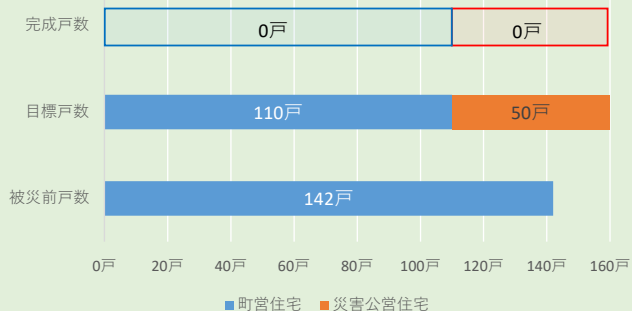
# 事業の進捗状況【見える化指標(町ハード事業)】

R3.6.30 現在 ※前回(R3.3.31)からの増減をカッコ書きで表示

## 町営住宅・災害公営住宅の整備

種別	被災前戸数	目標戸数	完成戸数	完成予定年度
町営住宅	142戸	110戸	0戸	令和4年度
災害公営住宅	0戸	50戸	0戸	令和4年度
計	142戸	160戸	0戸	

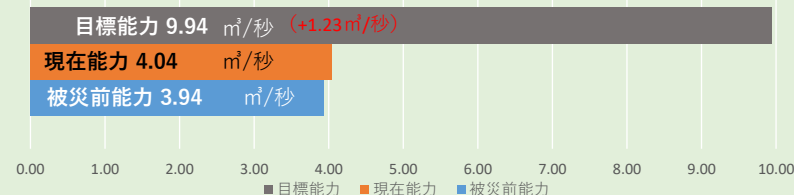
※被災した町営住宅(神明・竹谷・鳥屋)は令和3年6月30日に解体・撤去済。



## 内水氾濫対策

種別	被災前能力	目標能力	現在能力	達成度	完了予定年度
既設雨水ポンプ場	2.94	2.94	1.06	36.1%	令和3年度
仮設ポンプ※	0.00	(1.98)	1.98	100.0%	令和2年度
新設雨水ポンプ場	0.00	3.00	0.00	0.0%	令和5年度
直接放流管	0.00	3.00(+1.23)	0.00	0.0%	令和5年度
町ポンプ車	0.50	0.50	0.50	100.0%	令和2年度
可搬排水ポンプ	0.50	0.50	0.50	100.0%	令和3年度
計	3.94 m <sup>3</sup> /秒	9.94 m <sup>3</sup> /秒	4.04 m <sup>3</sup> /秒	40.6%	

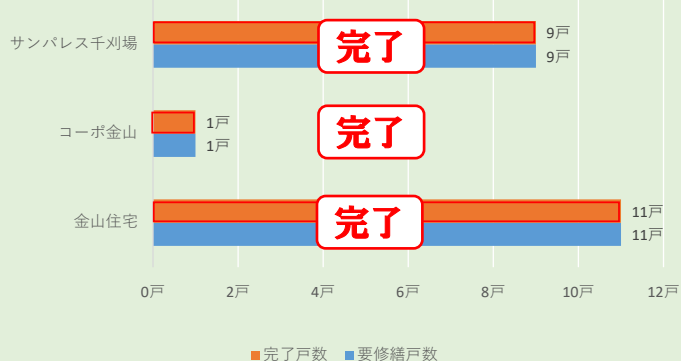
※仮設ポンプはR5年度で撤去するため、目標能力の計には含まない。



注) 目標能力に達しない場合は、国土交通省ポンプ車を要請し対応する。

## 町営住宅修繕

住宅名	要修繕戸数	完了戸数	完了率	完了予定年度
金山住宅	11戸	11戸	100.0%	令和2年度(R2)12月完了)
コーポ金山	1戸	1戸	100.0%	令和2年度(R2)12月完了)
サンパレス千刈場	9戸	9戸	100.0%	令和2年度(R3)3月完了)



## 復旧した主な施設

施設名	復旧完了年月
丸森まちづくりセンター	令和2年1月
金山まちづくりセンター	令和元年12月
保健センター	令和2年9月
大張児童館	令和元年11月
たんぼぼこども園	令和2年6月
金山小学校	令和2年8月
筆甫小学校	令和2年7月
耕野小学校	令和2年12月
学校給食センター	令和2年8月



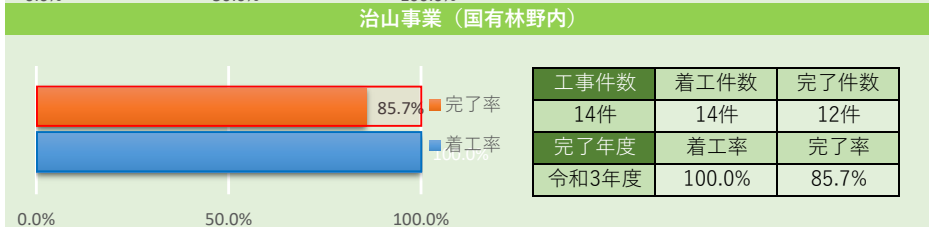
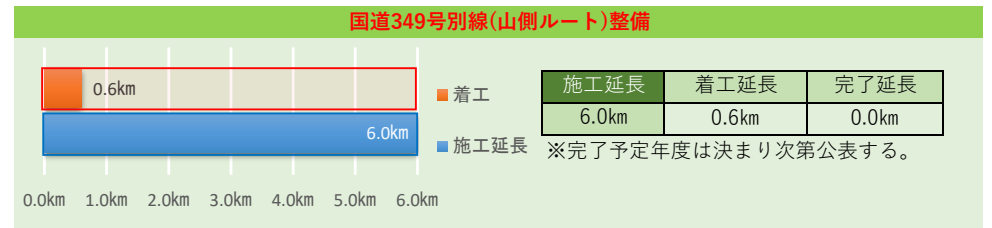
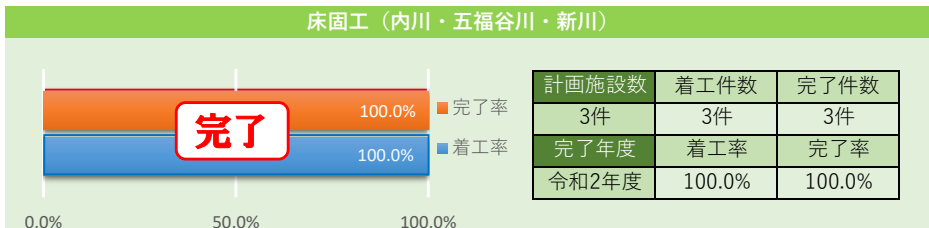
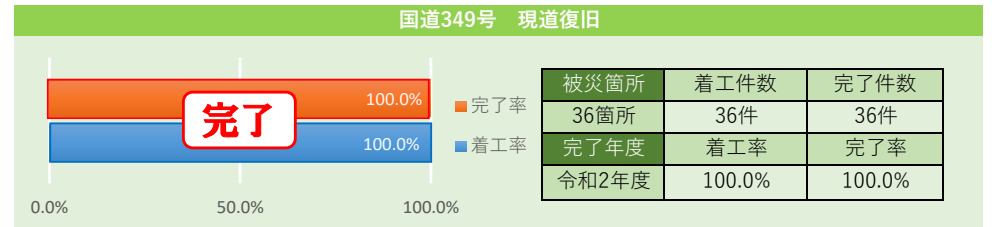
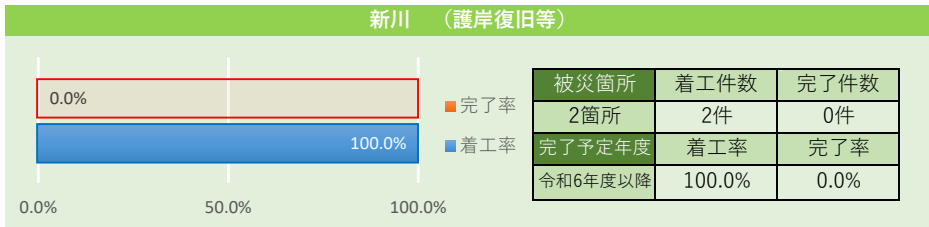
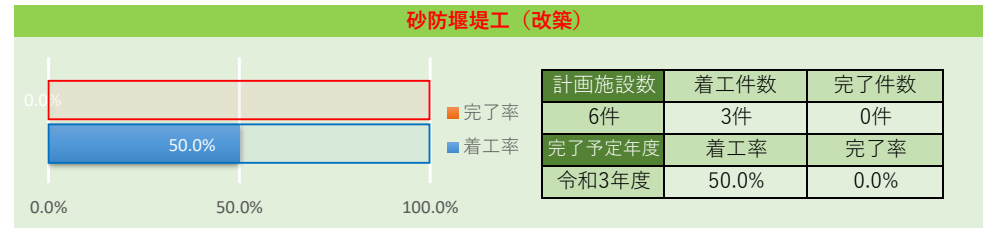
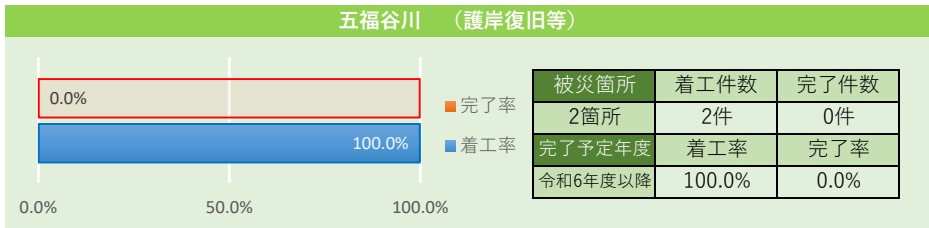

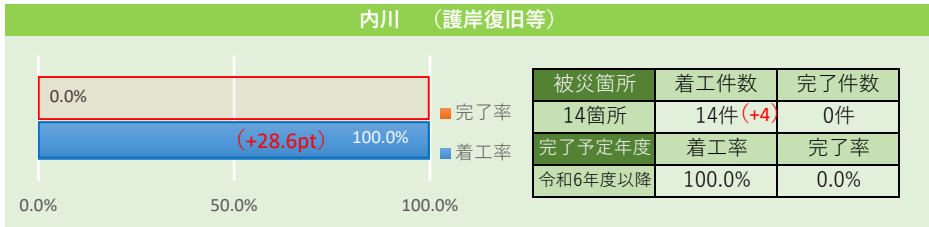
復旧後のサンパレス千刈場



解体・撤去後の町営竹谷住宅

# 事業の進捗状況【見える化指標(国ハード事業)】

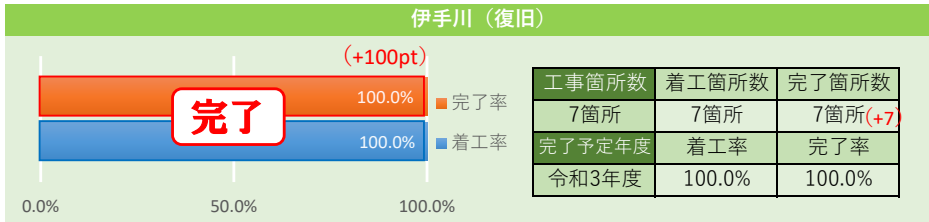

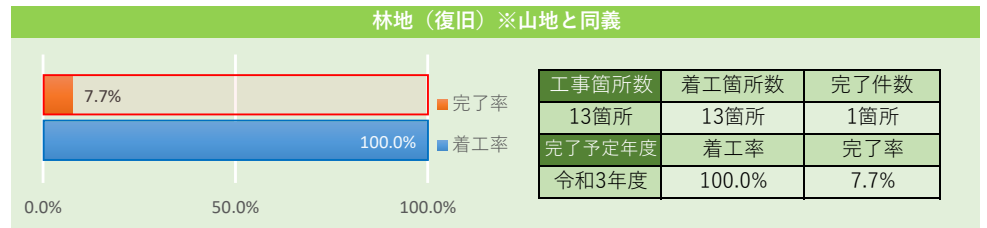
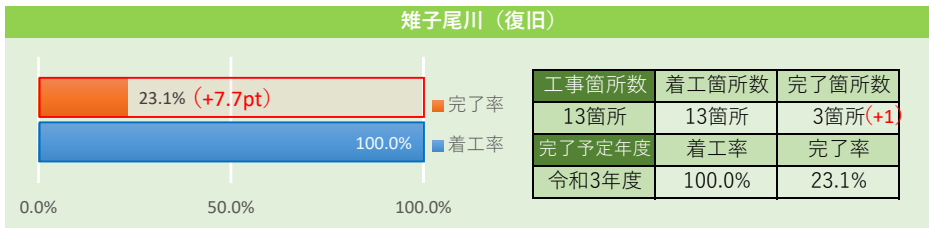
R3.6.30 現在 ※前回(R3.3.31)からの増減をカッコ書きで表示



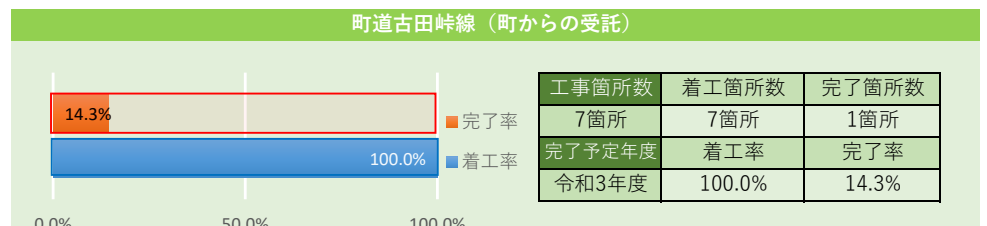
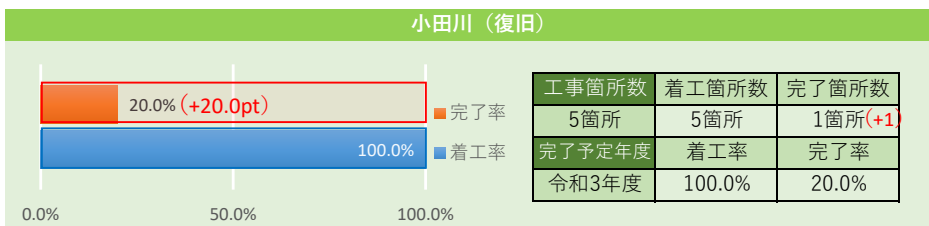
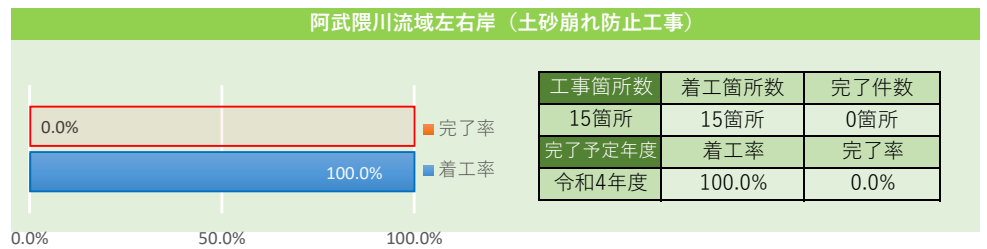
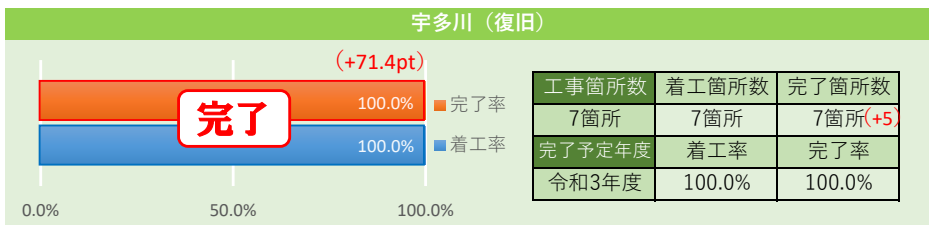
国道349号の別線(山側ルート)整備の様子

# 事業の進捗状況【見える化指標(県ハード事業)】

R3.6.30 現在 ※前回(R3.3.31)からの増減をカッコ書きで表示




工事実施地区名	竹谷・柳	銀杏・五福谷	矢田	羽入	中通	大内	計
面積	40.5%	13.7%	11.7%	11.9%	11.7%	8.9%	98.4%
着工	済	済	済	済	済	済	



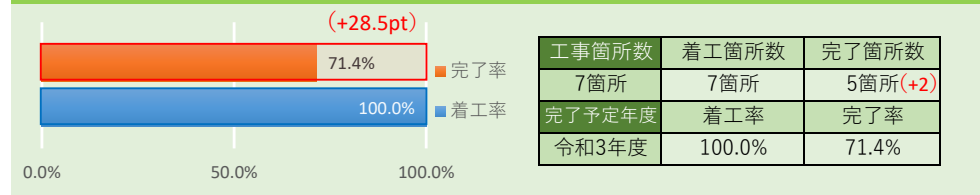
事業の進捗状況【見える化指標(県ハード事業)】

R3.6.30 現在 ※前回(R3.3.31)からの増減をカッコ書きで表示

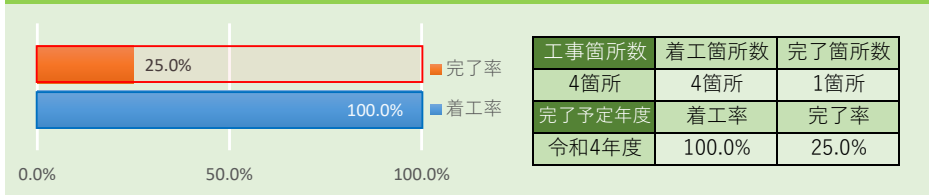
丸森霊山線(復旧)



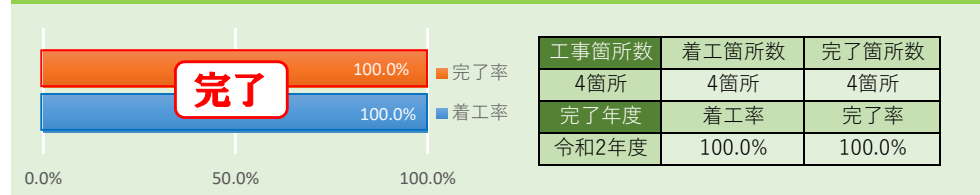
越河角田線(復旧)



丸森梁川線(復旧)



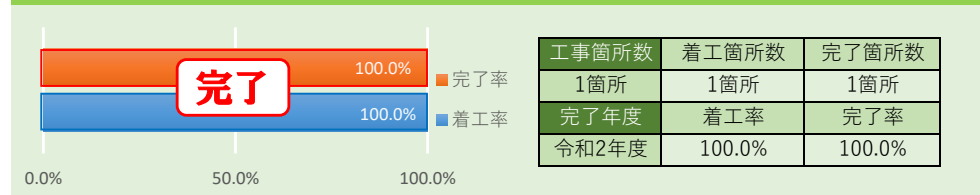
平松梁川線(復旧)



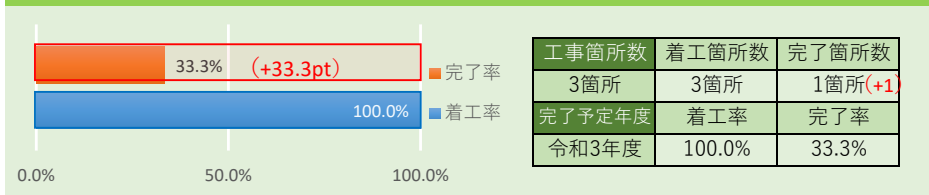
丸森梁川線(2車線化)



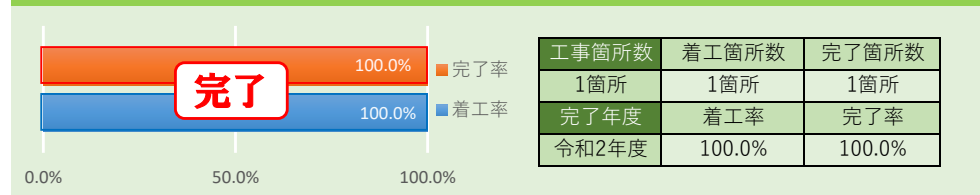
金山新地停車場線(復旧)



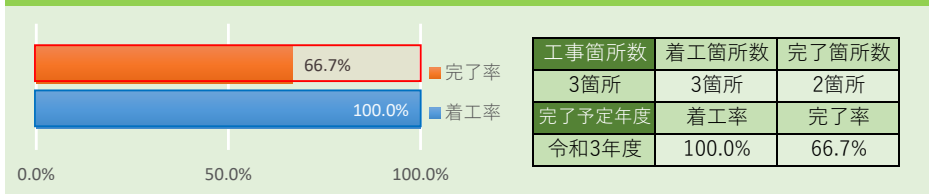
白石丸森線(復旧)



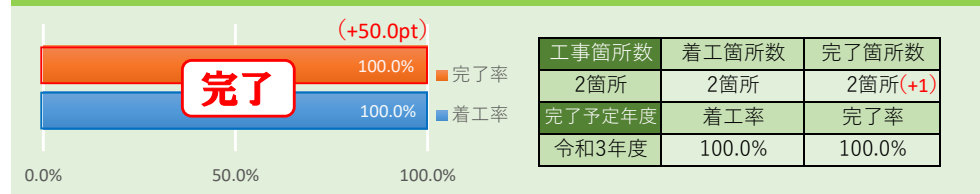
相馬大内線(復旧)



川前白石線(復旧)

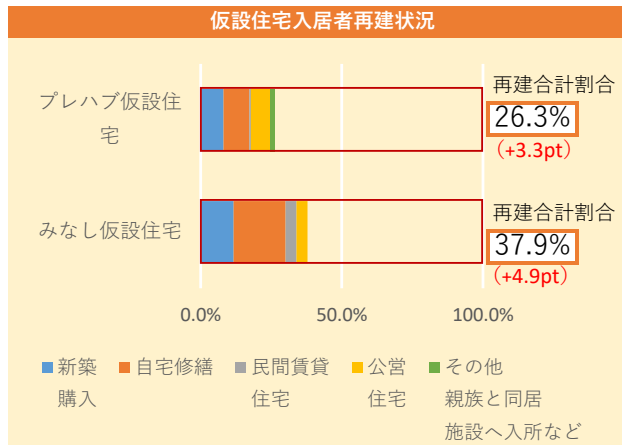
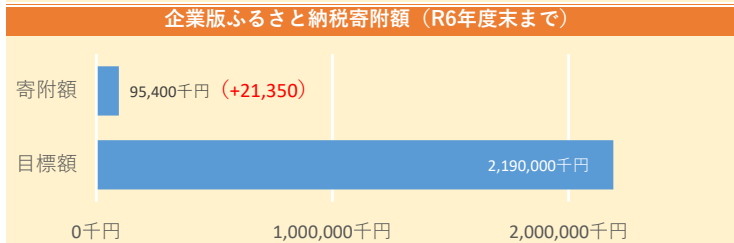
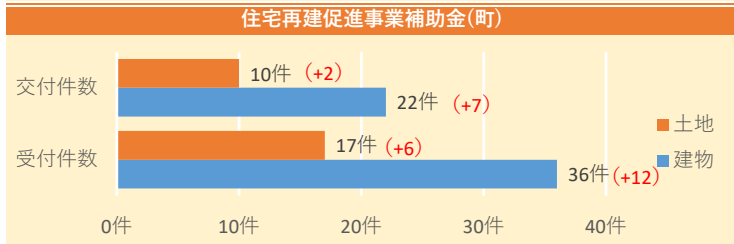
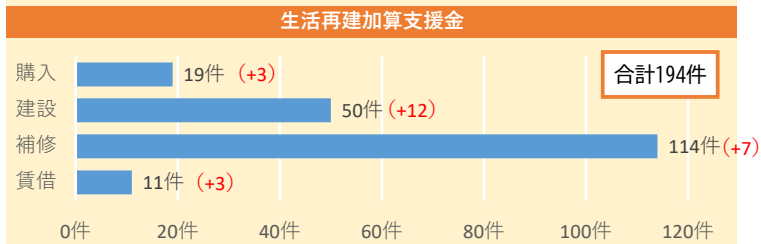
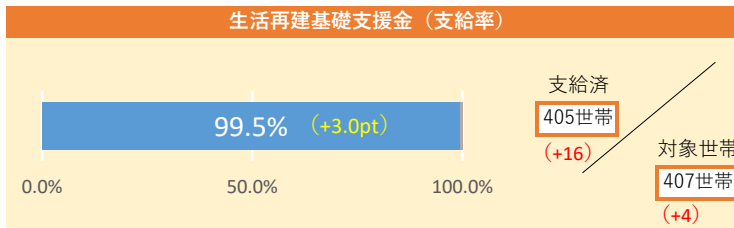


角田大内線(復旧)



# 事業の進捗状況【見える化指標(ソフト事業)】

R3.6.30 現在 ※前回(R3.3.31)からの増減をカッコ書きで表示

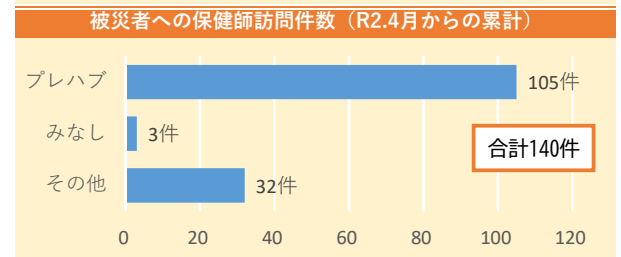
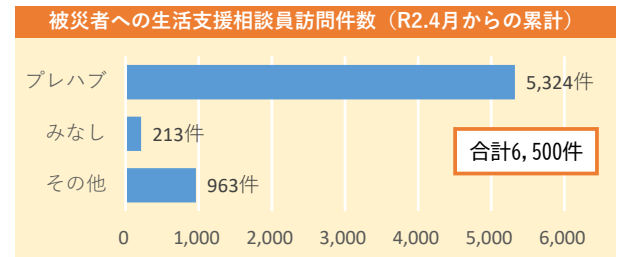


内訳	現入居 + 再建済	区分					再建計
		新築・購入	修繕等	民間賃貸住宅	公営住宅	その他(親族と同居施設へ入所等)	
プレハブ	186件	15件 (+2)	17件 (+1)	1件	13件 (+2)	3件 (+1)	49件 (+6) うち町内43件 町外 6件
みなし	103件	12件	19件 (+2)	4件	4件 (+3)	0件	39件 (+5) うち町内32件 町外 7件

※修繕等には道路等の復旧により自宅へ戻った者を含む。



花田仮設団地



生活支援相談員訪問の様子(町西仮設団地)

完了したソフト事業	
事業名	件数等
家屋解体事業(公費・自費)	280件
民有地堆積土砂撤去事業	212件
住宅地崩落土砂撤去等事業補助金	45件
応急修理制度	337件
災害ごみ処理・運搬事業	26,300 t
災害見舞金(町)	1,097世帯
被災事業者向け補助金(持続化補助金)	42事業者 58,098千円